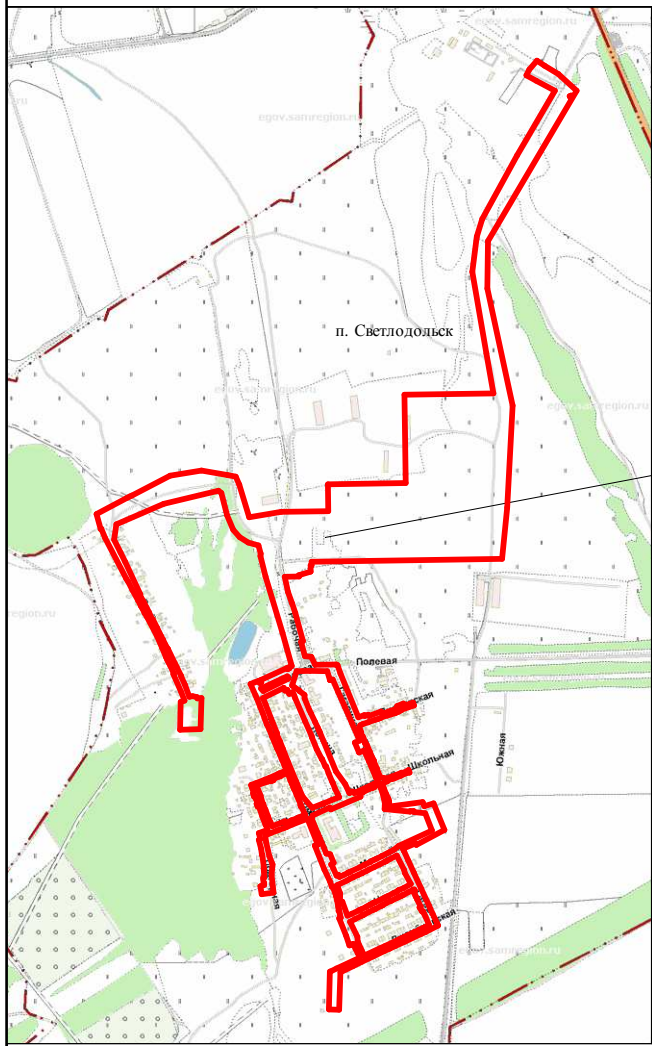
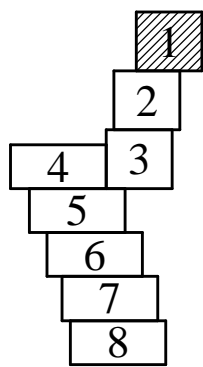
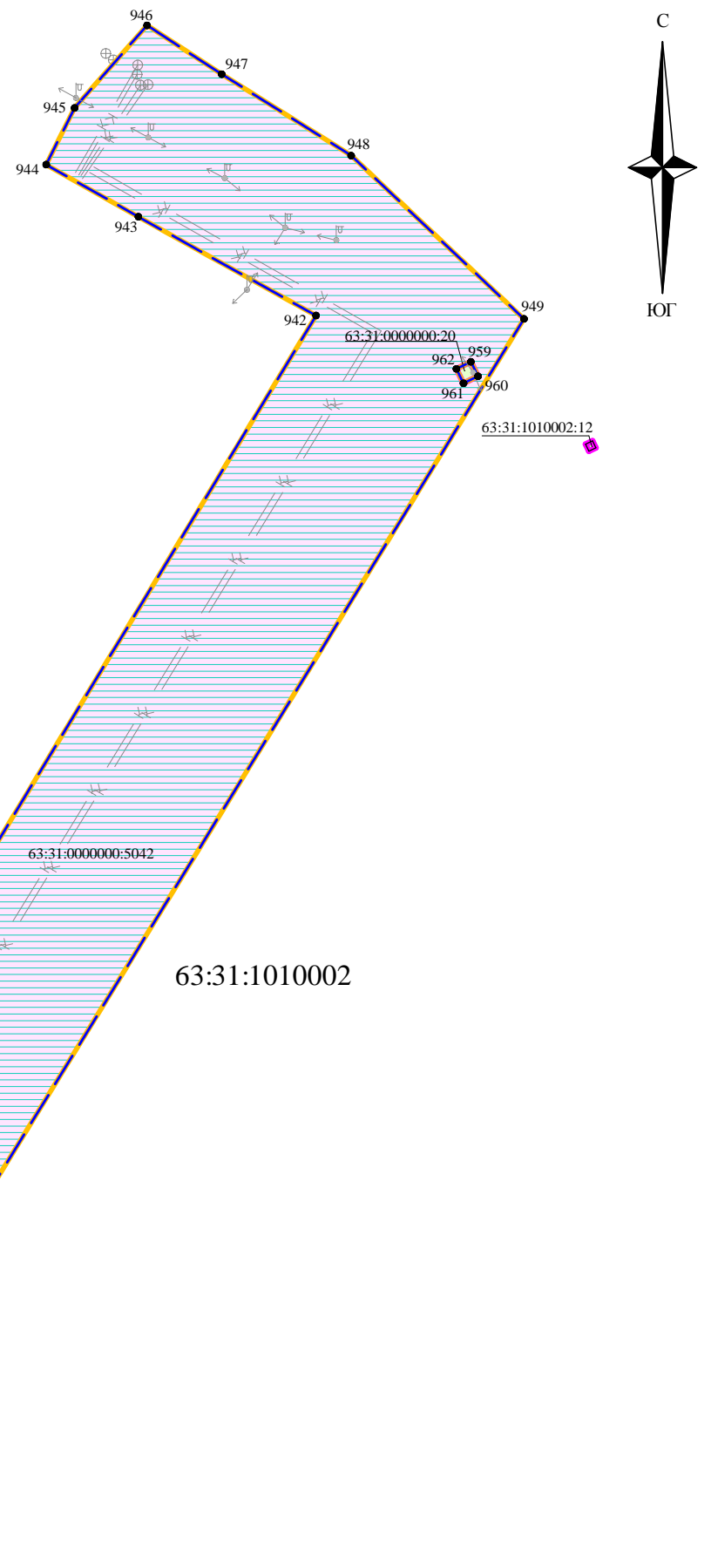


Чертеж границ зон планируемого размещения линейных объектов



зона планируемого размещения
линейных объектов



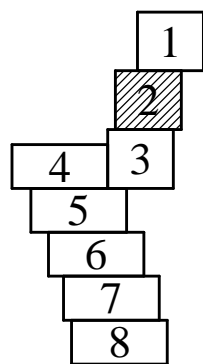
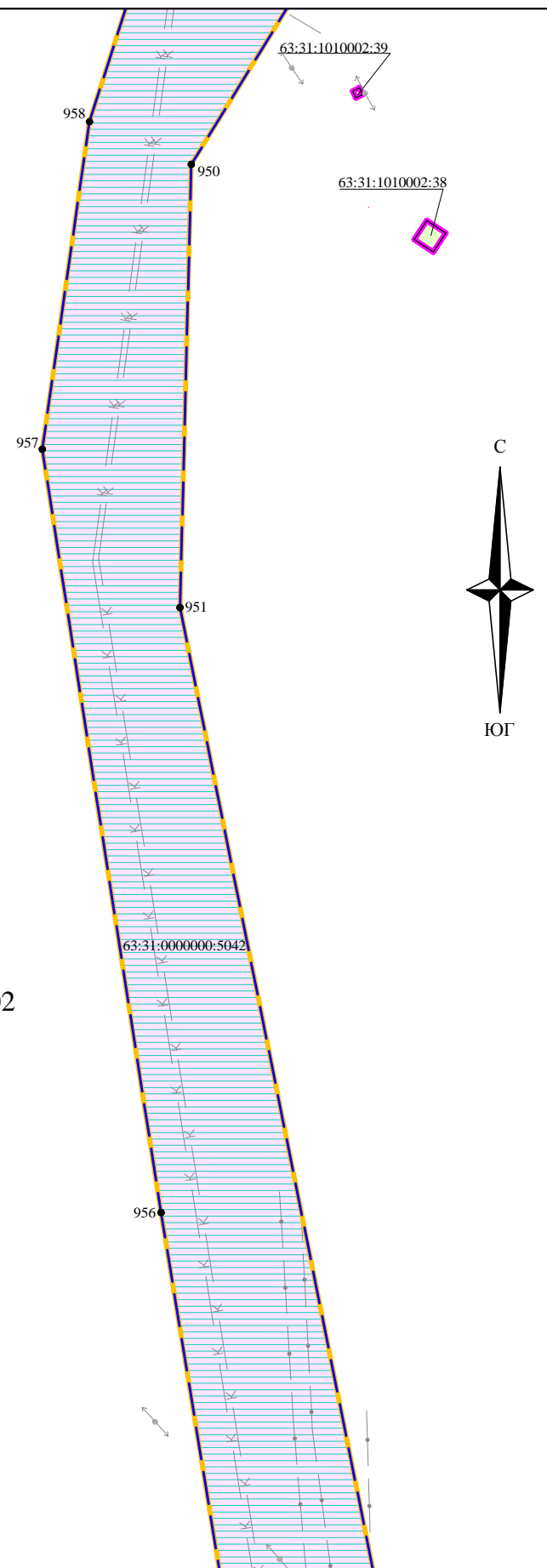
Условные обозначения:

- Уточняемые границы зоны планируемого размещения линейного объекта
- Граница кадастрового квартала
- Контур объекта капитального строительства согласно сведениям ЕГРН
- Земельный участок согласно сведениям ЕГРН
- Зона планируемого размещения линейного объекта
- Уточняемый земельный участок с кадастровым номером 63:31:0000000:5042
- 63:31:1010001:561 Кадастровый номер объекта капитального строительства
- 63:31:1010001:15 Кадастровый номер земельного участка
- 63:31:1010001 Кадастровый номер кадастрового квартала
- 1• Характерная точка границ зоны планируемого размещения линейного объекта

- Трасса кабеля связи
- Трасса теплопровода
- Трасса водопровода
- Трасса канализации
- Трасса газопровода
- Линия электропередач

Администрация сельского поселения Светлодо́льск муниципального района Сергиевский Самарской области						Изменения в проект планировки территории и проект межевания территории объекта: «Строительство сетей водоснабжения и водоотведения пос. Светлодо́льск муниципального района Сергиевский Самарской области» в границах сельского поселения Светлодо́льск муниципального района Сергиевский Самарской области»					
Изм	Кол.уч	Лист	№ док	Подпись	Дата	Проект планировки территории. Графическая часть. Основная часть.			Стадия	Лист	Листов
Разработал				Ю.Р.Абзалетдинов	21.12.2020	Чертеж границ зон планируемого размещения линейных объектов. Масштаб 1:2000			ООО "ТЕХНО-ПЛАН"		
Проверил				А.В.Урюпин	21.12.2020						

Чертеж границ зон планируемого размещения линейных объектов



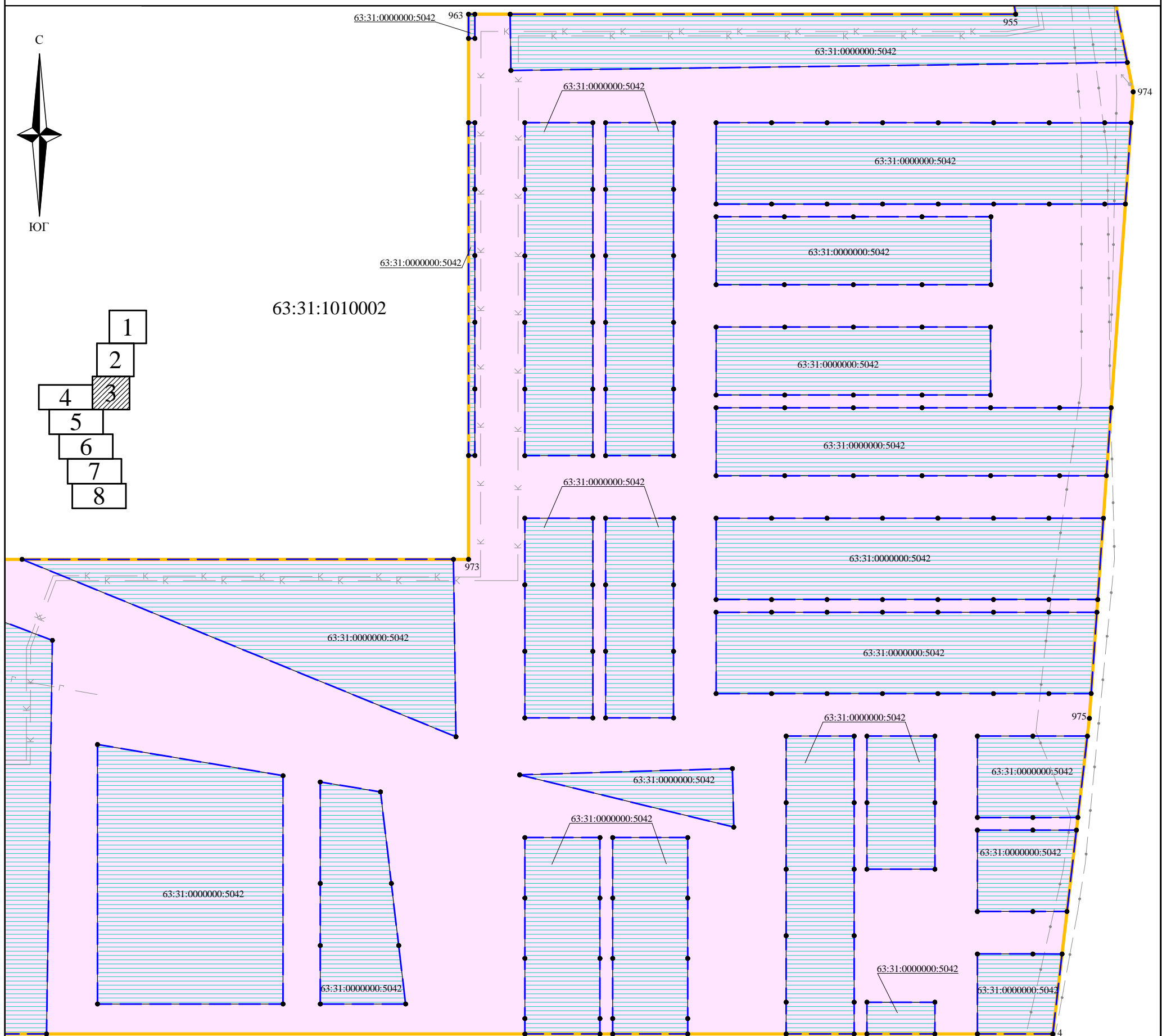
Условные обозначения:

- Уточняемые границы зоны планируемого размещения линейного объекта
- Граница кадастрового квартала
- Контур объекта капитального строительства согласно сведениям ЕГРН
- Земельный участок согласно сведениям ЕГРН
- Зона планируемого размещения линейного объекта
- Уточняемый земельный участок с кадастровым номером 63:31:0000000:5042
- 63:31:1010001:561 Кадастровый номер объекта капитального строительства
- 63:31:1010001:15 Кадастровый номер земельного участка
- 63:31:1010001 Кадастровый номер кадастрового квартала
- 1• Характерная точка границ зоны планируемого размещения линейного объекта

- Трасса кабеля связи
- Трасса теплопровода
- Трасса водопровода
- Трасса канализации
- Трасса газопровода
- Линия электропередач

Администрация сельского поселения Светлодольск муниципального района Сергиевский Самарской области						Изменения в проект планировки территории и проект межевания территории объекта: «Строительство сетей водоснабжения и водоотведения пос. Светлодольск муниципального района Сергиевский Самарской области» в границах сельского поселения Светлодольск муниципального района Сергиевский Самарской области»					
Изм	Кол.уч	Лист	№ док	Подпись	Дата	Проект планировки территории. Графическая часть. Основная часть.			Стадия	Лист	Листов
									ППТ	2	8
Разработал	Ю.Р.Абзалетдинов				21.12.2020	Чертеж границ зон планируемого размещения линейных объектов. Масштаб 1:2000			ООО "ТЕХНО-ПЛАН"		
Проверил	А.В.Урюпин				21.12.2020						

Чертеж границ зон планируемого размещения линейных объектов



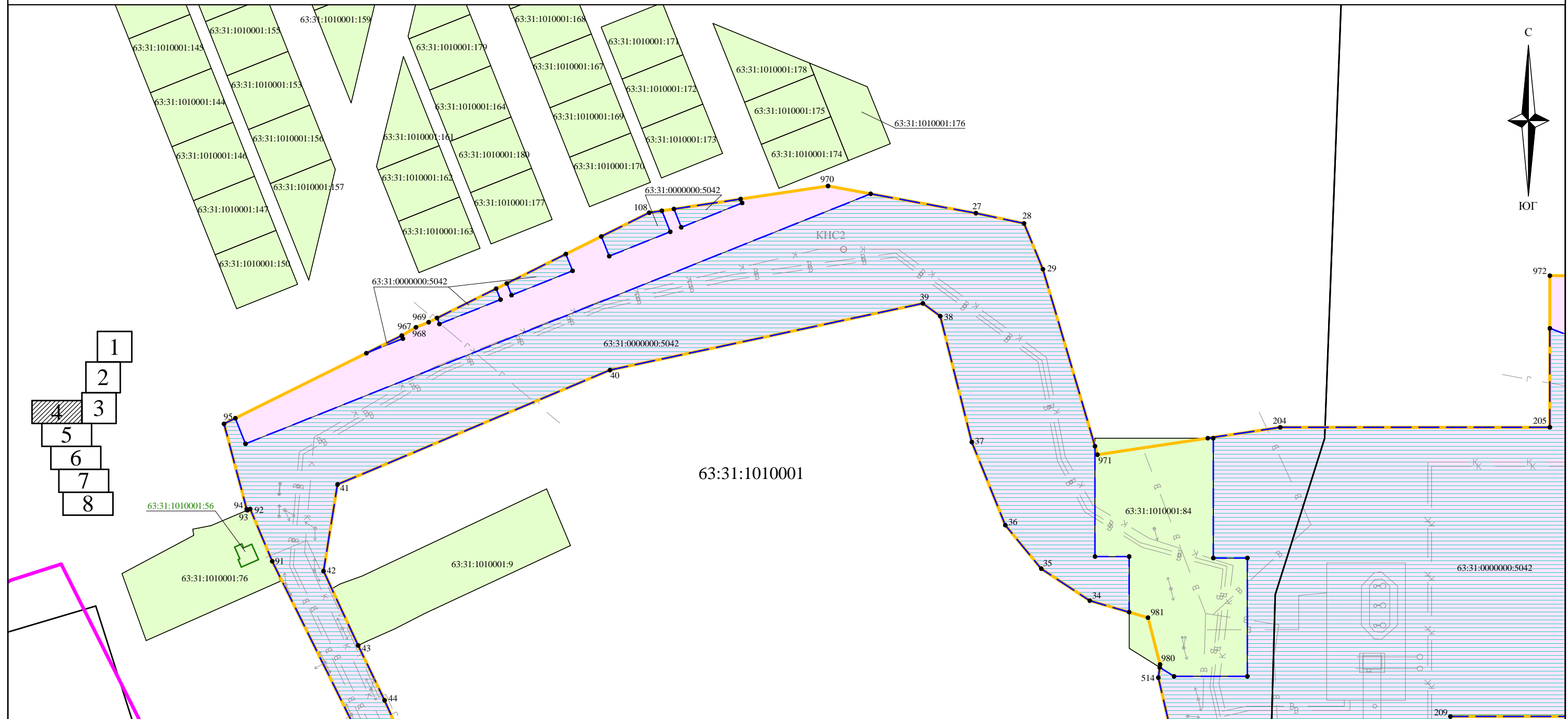
Условные обозначения:

- Уточняемые границы зоны планируемого размещения линейного объекта
- Граница кадастрового квартала
- Контур объекта капитального строительства согласно сведениям ЕГРН
- Земельный участок согласно сведениям ЕГРН
- Зона планируемого размещения линейного объекта
- Уточняемый земельный участок с кадастровым номером 63:31:0000000:5042
- 63:31:1010001:561 Кадастровый номер объекта капитального строительства
- 63:31:1010001:15 Кадастровый номер земельного участка
- 63:31:1010001 Кадастровый номер кадастрового квартала
- 1 • Характерная точка границ зоны планируемого размещения линейного объекта

- Трасса кабеля связи
- Трасса тепловпровода
- Трасса водопровода
- Трасса канализации
- Трасса газопровода
- Линия электропередач

Администрация сельского поселения Светлодольск муниципального района Сергиевский Самарской области						Изменения в проект планировки территории и проект межевания территории объекта: «Строительство сетей водоснабжения и водоотведения пос. Светлодольск муниципального района Сергиевский Самарской области» в границах сельского поселения Светлодольск муниципального района Сергиевский Самарской области»					
Изм	Кол.уч	Лист	№ док	Подпись	Дата	Проект планировки территории. Графическая часть. Основная часть.			Стадия	Лист	Листов
						Чертеж границ зон планируемого размещения линейных объектов. Масштаб 1:2000			ППТ	3	8
Разработал				Ю.Р.Абзалетдинов	21.12.2020	ООО "ТЕХНО-ПЛАН"					
Проверил				А.В.Урюпин	21.12.2020						

Чертеж границ зон планируемого размещения линейных объектов

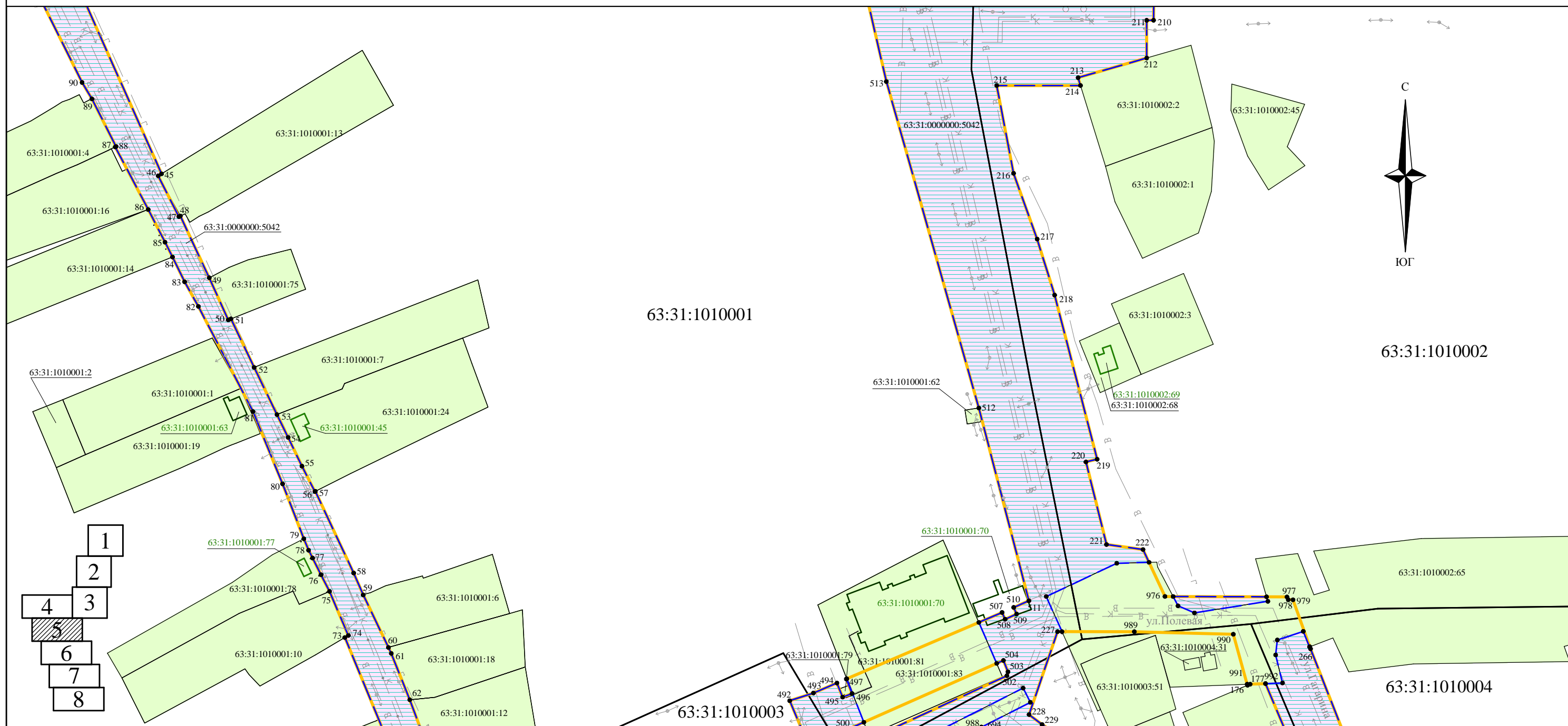


Условные обозначения:

- Уточняемые границы зоны планируемого размещения линейного объекта
- Граница кадастрового квартала
- Контур объекта капитального строительства согласно сведениям ЕГРН
- Земельный участок согласно сведениям ЕГРН
- Зона планируемого размещения линейного объекта
- Уточняемый земельный участок с кадастровым номером 63:31:0000000:5042
- 63:31:1010001:561 Кадастровый номер объекта капитального строительства
- 63:31:1010001:15 Кадастровый номер земельного участка
- 63:31:1010001 Кадастровый номер кадастрового квартала
- 1 • Характерная точка границ зоны планируемого размещения линейного объекта
- Трасса кабеля связи
- Трасса теплопровода
- Трасса водопровода
- Трасса канализации
- Трасса газопровода
- Линия электропередач

Администрация сельского поселения Светлодольск муниципального района Сергиевский Самарской области						Изменения в проект планировки территории и проект межевания территории объекта: «Строительство сетей водоснабжения и водоотведения пос. Светлодольск муниципального района Сергиевский Самарской области» в границах сельского поселения Светлодольск муниципального района Сергиевский Самарской области»					
Изм	Кол.уч	Лист	№ док	Подпись	Дата	Проект планировки территории. Графическая часть. Основная часть.			Стадия	Лист	Листов
									ППТ	4	8
Разработал	Ю.Р.Абзалетдинов				21.12.2020	Чертеж границ зон планируемого размещения линейных объектов. Масштаб 1:2000			ООО "ТЕХНО-ПЛАН"		
Проверил	А.В.Урюпин				21.12.2020						

Чертеж границ зон планируемого размещения линейных объектов

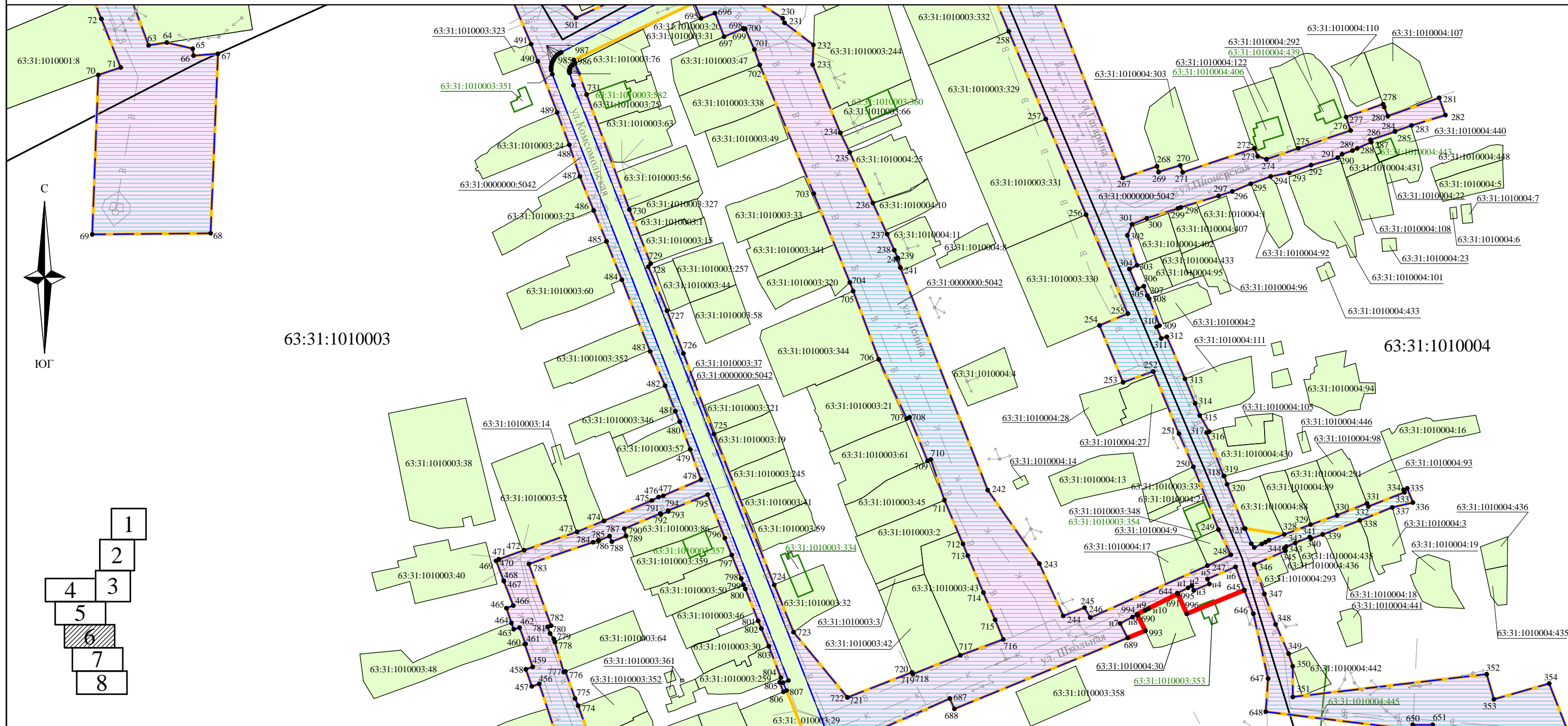


Условные обозначения:

- Уточняемые границы зоны планируемого размещения линейного объекта
- Граница кадастрового квартала
- Контур объекта капитального строительства согласно сведениям ЕГРН
- Земельный участок согласно сведениям ЕГРН
- Зона планируемого размещения линейного объекта
- Уточняемый земельный участок с кадастровым номером 63:31:0000000:5042
- 63:31:1010001:561 Кадастровый номер объекта капитального строительства
- 63:31:1010001:15 Кадастровый номер земельного участка
- 63:31:1010001 Кадастровый номер кадастрового квартала
- 1 • Характерная точка границ зоны планируемого размещения линейного объекта
- Трасса кабеля связи
- Трасса теплопровода
- Трасса водопровода
- Трасса канализации
- Трасса газопровода
- Линия электропередач

Администрация сельского поселения Светлодольск муниципального района Сергиевский Самарской области						Изменения в проект планировки территории и проект межевания территории объекта: «Строительство сетей водоснабжения и водоотведения пос. Светлодольск муниципального района Сергиевский Самарской области» в границах сельского поселения Светлодольск муниципального района Сергиевский Самарской области»					
Изм	Кол.уч	Лист	№ док	Подпись	Дата	Проект планировки территории. Графическая часть. Основная часть.			Стадия	Лист	Листов
									ППТ	5	8
Разработал	Ю.Р.Абзалетдинов				21.12.2020	Чертеж границ зон планируемого размещения линейных объектов. Масштаб 1:2000			ООО "ТЕХНО-ПЛАН"		
Проверил	А.В.Урюпин				21.12.2020						

Чертеж границ зон планируемого размещения линейных объектов



Условные обозначения:

- Уточняемые границы зоны планируемого размещения линейного объекта
- Граница кадастрового квартала
- Контур объекта капитального строительства согласно сведениям ЕГРН
- Земельный участок согласно сведениям ЕГРН
- Зона планируемого размещения линейного объекта
- Уточняемый земельный участок с кадастровым номером 63:31:0000000:5042
- 63:31:1010001:561 Кадастровый номер объекта капитального строительства
- 63:31:1010001:15 Кадастровый номер земельного участка
- 63:31:1010001 Кадастровый номер кадастрового квартала
- 1 • Характерная точка границ зоны планируемого размещения линейного объекта
- Трасса кабеля связи
- Трасса теплопровода
- Трасса водопровода
- Трасса канализации
- Трасса газопровода
- Линия электропередач

Администрация сельского поселения Светлодольск муниципального района Сергиевский Самарской области						Изменения в проект планировки территории и проект межевания территории объекта: «Строительство сетей водоснабжения и водоотведения пос. Светлодольск муниципального района Сергиевский Самарской области» в границах сельского поселения Светлодольск муниципального района Сергиевский Самарской области»					
Изм	Кол.уч	Лист	№ док	Подпись	Дата	Проект планировки территории. Графическая часть. Основная часть.			Стадия	Лист	Листов
									ППТ	6	8
Разработал	Ю.Р.Абзалетдинов			21.12.2020		Чертеж границ зон планируемого размещения линейных объектов. Масштаб 1:2000			ООО "ТЕХНО-ПЛАН"		
Проверил	А.В.Урюпин			21.12.2020							

Чертеж границ зон планируемого размещения линейных объектов

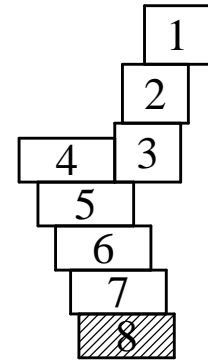
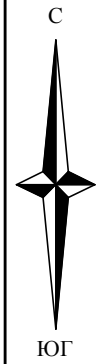


Условные обозначения:

- Уточняемые границы зоны планируемого размещения линейного объекта
- Граница кадастрового квартала
- Контур объекта капитального строительства согласно сведениям ЕГРН
- Земельный участок согласно сведениям ЕГРН
- Зона планируемого размещения линейного объекта
- Уточняемый земельный участок с кадастровым номером 63:31:0000000:5042
- 63:31:1010001:561 Кадастровый номер объекта капитального строительства
- 63:31:1010001:15 Кадастровый номер земельного участка
- 63:31:1010001 Кадастровый номер кадастрового квартала
- 1 • Характерная точка границ зоны планируемого размещения линейного объекта
- Трасса кабеля связи
- Трасса теплопровода
- Трасса водопровода
- Трасса канализации
- Трасса газопровода
- Линия электропередач

Администрация сельского поселения Светлодольск муниципального района Сергиевский Самарской области						Изменения в проект планировки территории и проект межевания территории объекта: «Строительство сетей водоснабжения и водоотведения пос. Светлодольск муниципального района Сергиевский Самарской области» в границах сельского поселения Светлодольск муниципального района Сергиевский Самарской области»					
Изм	Кол.уч	Лист	№ док	Подпись	Дата	Проект планировки территории. Графическая часть. Основная часть.			Стадия	Лист	Листов
						Чертеж границ зон планируемого размещения линейных объектов. Масштаб 1:2000			ППТ	7	8
Разработал				Ю.Р.Абзалетдинов	21.12.2020				ООО "ТЕХНО-ПЛАН"		
Проверил				А.В.Урюпин	21.12.2020						

Чертеж границ зон планируемого размещения линейных объектов



Условные обозначения:

- Уточняемые границы зоны планируемого размещения линейного объекта
- Граница кадастрового квартала
- Контур объекта капитального строительства согласно сведениям ЕГРН
- Земельный участок согласно сведениям ЕГРН
- Зона планируемого размещения линейного объекта
- Уточняемый земельный участок с кадастровым номером 63:31:0000000:5042
- 63:31:1010001:561 Кадастровый номер объекта капитального строительства
- 63:31:1010001:15 Кадастровый номер земельного участка
- 63:31:1010001 Кадастровый номер кадастрового квартала
- 1 • Характерная точка границ зоны планируемого размещения линейного объекта
- Трасса кабеля связи
- Трасса теплопровода
- Трасса водопровода
- Трасса канализации
- Трасса газопровода
- Линия электропередач

Администрация сельского поселения Светлодольск муниципального района Сергиевский Самарской области						Изменения в проект планировки территории и проект межевания территории объекта: «Строительство сетей водоснабжения и водоотведения пос. Светлодольск муниципального района Сергиевский Самарской области» в границах сельского поселения Светлодольск муниципального района Сергиевский Самарской области»					
Изм	Кол.уч	Лист	№ док	Подпись	Дата	Проект планировки территории. Графическая часть. Основная часть.			Стадия	Лист	Листов
									ППТ	8	8
Разработал	Ю.Р.Абзалетдинов				21.12.2020	Чертеж границ зон планируемого размещения линейных объектов. Масштаб 1:2000			ООО "ТЕХНО-ПЛАН"		
Проверил	А.В.Урюпин				21.12.2020						